



**HUBSCHRAUBER-
FLUGPLATZ-
BEZUGSPUNKT**

791,00 m ü. NHN
=2595 ft MSL

GK4-12°Streifen
4402817,7 R
5270645,4 H

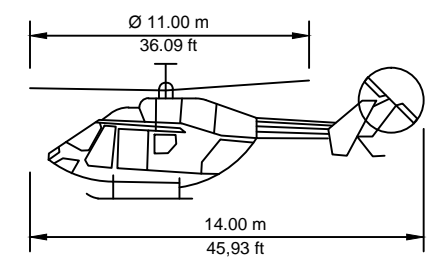
WGS 84
47° 34' 01" N
10° 42' 25" E

PLANUNGSDATEN:

Hubschrauber-Flugplatz-Bezugspunkt	HFP-BP = 791,0 m ü. NHN / 2595 ft AMSL
WGS 84 Koordinaten	N 47°34'01" E 10°42'25"
Länge Anflug:	1.119,10 m (8,0 %, 12,5 %, 15,0 %)
Länge Abflug:	3.333,30 m (4,5 %)
Breite An- und Abflugkorridor:	110 m
Divergenz :	15% / Parallel
FATO/TLOF:	21,00 m x 21,00 m
FATO mit Sicherheitsstreifen:	28,00 m x 28,00 m

Basisdaten Bemessungshubschrauber

HubschrauberGesamtlänge: 14,00 m
Rotordurchmesser: 11,00 m




PRÜFVERMERK:

Dieser Plan wurde überprüft.
Er ist Bestandteil des Bescheides der
Regierung von Oberbayern-Luftamt Südbayern

vom Nr.

München,
Regierung von Oberbayern
- Luftamt Südbayern-

Index	Änderungsbemerkung	gezeichnet	geprüft	Datum



WEIGERT
INGENIEURBÜRO FÜR FLUGPLÄTZE
UND HUBSCHRAUBERLANDEPLÄTZE

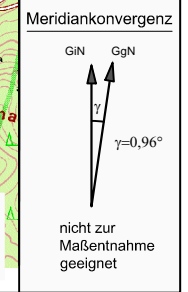
Maßnahme:
Hubschrauber-Sonderflugplatz
an der Klinik Füssen
gemäß § 6 LuftVG und § 49 Abs. 2 Ziff. 2 LuftVZO

Antragsteller:
Kliniken Ostallgäu-Kaufbeuren, AdöR
Dr.-Gutermann-Straße 2
87600 Kaufbeuren

Maßstab:	Übersichtslageplan	Plan - Nr :	gezeichnet	Datum
1 : 25.000	VFR Tag und Nacht - FLK 1	09-0170-01	Kostritskaya	20.09.2016

Entwurfsverfasser: _____ Auftraggeber: _____

Haidauerstr. 24 - 93102 Pfatter
Telefon: 09481/9401-0
Telefax: 09481/9401-20
E-Mail: info@weigert.aero



KARTENMATERIAL: DTK25 - a51687col.tif - v.LDBV München - am 21.08.2014

Datum _____ Unterschrift _____ Datum _____ Unterschrift _____